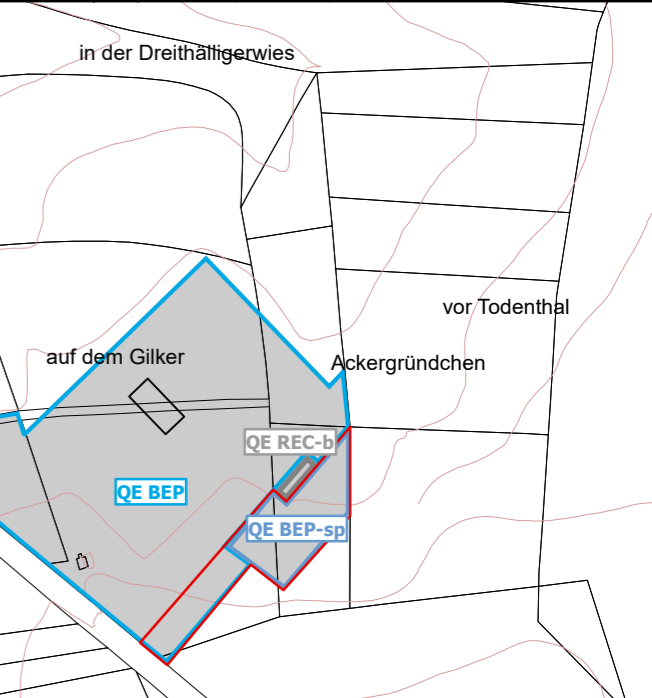



Légende

- Modification
- Délimitation des PAPs "quartier existant"**
 - QE - Zone d'habitation 1 [HAB-1]
 - QE - Zone mixte rurale [MIX-r]
 - QE - Zone mixte villageoise [MIX-v]
 - QE - Zone de bâtiments et équipements publics [BEP]
 - QE - Zone de bâtiments et équipements publics spéciales [BEP-sp]
 - QE - Zone de sports et de loisirs - b [REC-b]
 - QE - Zone d'activités économiques communale 1 [ECO-c1]
- Zones superposées**
 - Plans d'aménagement particulier - approuvés
 - Zone soumise à un plan d'aménagement particulier "nouveau quartier"
- FOND DE PLAN**
 - Limite communale
 - Zones urbanisées ou destinées à être urbanisées
 - PCN Parcellaire
 - PCN Bâtiments
 - Bâtiments ajoutés (nouvelles constructions sur base des orthophotos 2019)
 - Courbes de niveau (BD-L-TC)

PCN 2014 © ORIGINE CADASTRE - DROITS RESERVES A L'ETAT DU GRAND DUCHE DE LUXEMBOURG 2014 - COPIE ET REPRODUCTION INTERDITES

Date	Ind	Modifié par	Vérifié par	Modification
01.06.2022	B	MM	HJM	Modifications ponctuelles "Medernacherstrooss"; "Hauptstrooss"
28.11.2023				Modifications ponctuelles Stegen lieu-dit "Ackergründchen"





Aerenzdallgemeng

PAP - "Quartier existant"


Plan de repérage 5

Modifications ponctuelles

lieu-dit "Ackergründchen"

Stegen

Projet N° 12002/18050



Echelle	1/5000
Date	07.06.2016

p a c t a s s o c i a t i o n

projets d'aménagement et concepts territoriaux

58 rue de Machtum
Tél.: +352 26 45 80 90
mail@pact.lu

L-6753 GREVENMACHER
Fax: +352 26 25 84 86
www.pact.lu