

Légende

Délimitation des PAPs "quartier existant"

- QE - Zone d'habitation 1 [HAB-1]
- QE - Zone mixte rurale [MIX-r]
- QE - Zone mixte villageoise [MIX-v]
- QE - Zone de bâtiments et équipements publics [BEP]
- QE - Zone de bâtiments et équipements publics spéciales [BEP-sp]
- QE - Zone de sports et de loisirs - b [REC-b]
- QE - Zone d'activités économiques communale 1 [ECO-c1]

Zones superposées

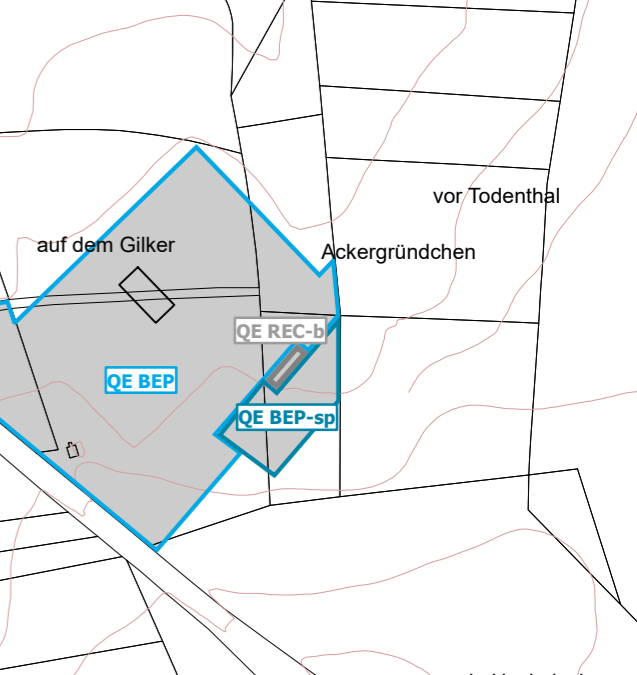
- Plans d'aménagement particulier - approuvés
- Zone soumise à un plan d'aménagement particulier "nouveau quartier"


FOND DE PLAN

- Limite communale
- Zones urbanisées ou destinées à être urbanisées
- PCN Parcelaire
- PCN Bâtiments
- Bâtiments ajoutés (nouvelles constructions sur base des orthophotos 2019)
- Courbes de niveau (BD-L-TC)

PCN 2014 © ORIGINE CADASTRE - DROITS RESERVES A L'ETAT DU GRAND DUCHE DE LUXEMBOURG 2014 - COPIE ET REPRODUCTION INTERDITES

Date	Ind	Modifié par	Vérifié par	Modification
13.12.2022			HJM	Approbation de modifications ponctuelles de la partie graphique et des PAP appr. par le Ministère de l'Intérieur
28.11.2023	B	MM	HJM	Modifications ponctuelles Stegen lieu-dit "Ackergründchen"
30.04.2026	C	RB	HJM	Plan adopté sur base de l'avis de la cellule d'évaluation





Aerenzdallgemeng

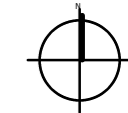
PAP - "Quartier existant"

Plan de repérage 5

Version coordonnée

Stegen

Projet N° 12002/23051



Echelle	1/5000
Date	07.06.2016

p a c t

projets d'aménagement et concepts territoriaux

58 rue de Machtum
Tél.: +352 26 45 80 90
mail@pact.lu

L-6753 GREVENMACHER
Fax: +352 26 25 84 86
www.pact.lu